




Všeobecné zásady funkčného usporiadania územia v obvode JPÚ Nová lúka R1-II



Legenda:

-  hranica obvodu JPÚ
-  komunikácie navrhnuté v ÚŠ
-  pozemky pre vlastníkov

Vyhotovitel: Geopenta s.r.o Galanta-Javorinka 5 925 01 Galanta-Javorinka		Kraj: Bratislavský	Okres: Senec	Obec: Senec
		Katastrálne územie: Bernolákovo	Názov projektu: JPÚ Nová lúka R1-II	Správny orgán: Okresný úrad Senec, pozemkový a lesný odbor
		Názov etapy: Všeobecné zásady funkčného usporiadania územia	Začiatok prác: 05/2014	Koniec prác: 09/2015
Vyhotovil:		Autorizačne overil:		
Dňa: 22.10.2014	Meno: Ing.M.Dvorecká	Dňa: 23.10.2014	Meno: Ing.D.Halčín	
Súradnicový systém:	S-JTSK			
Výškový systém:	BpV			
Mierka:	1 : 3 000			
Formát:	A3			
Číslo náčrtu, mapy:	Súradnice bodov označených číslami a ostatné meročské údaje sú uložené vo výslednom elaboráte etapy			Pečiatka a podpis

Mapa VZFU